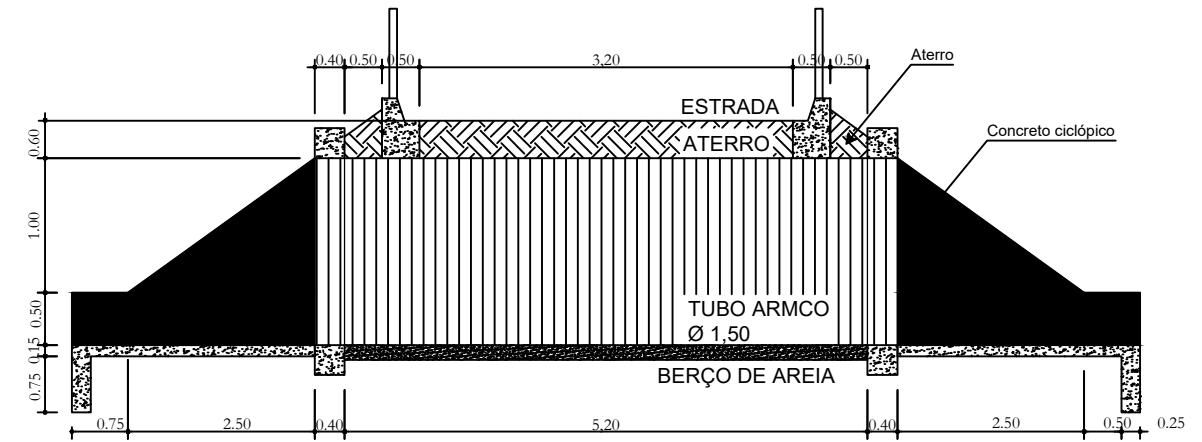
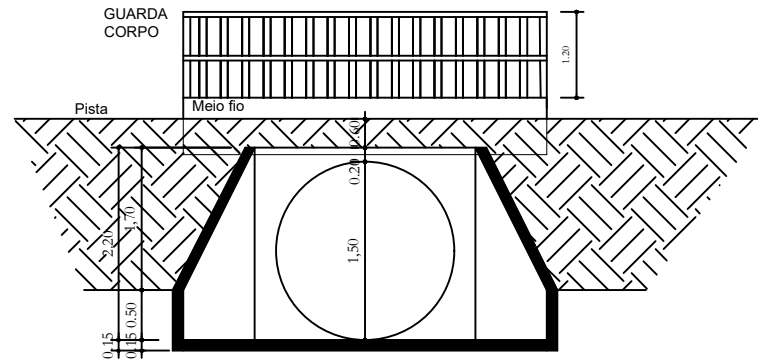


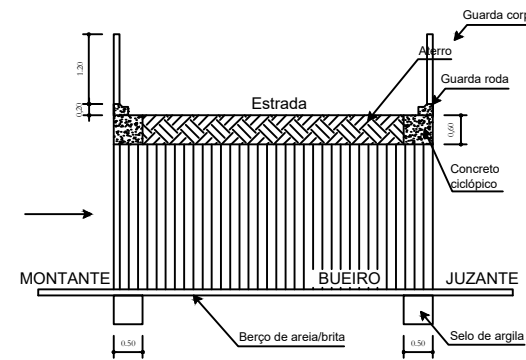
PLANTA BAIXA
Escala: 1:100



CORTE TRANSVERSAL
Escala: 1:100



ELEVAÇÃO
Escala: 1:100



DETALHE MEIO FIO
Escala: 1:20

ZONA RURAL – ESTRADA PEDRA NEGRA / MG

lat.: 21°18'19" S, Long.: 42°26'28" W

CARIMBO			
MUNICÍPIO DE LARANJAL – MG PREFEITURA MUNICIPAL DE LARANJAL – CNPJ: 17.947.615-0001/22			
TERRENO	LOTE:	QUADRA:	DESENHO: VANESSA
	LOCALIDADE: Estrada vicinal Pedra Negra	CIDADE: LARANJAL	VISTO:
	MUNICÍPIO: Laranjal – MG		
PROPRIETÁRIO (A): Prefeitura Municipal de Laranjal	DATA:		
PREFEITO MUNICIPAL: FERNANDO GONÇALVES DOS SANTOS	16/03/2023		
RESP. TÉCNICO (A): Vanessa Montes Machado	CAU: 70595-D/MG		
ESCALA: 1:750	USO: Público		
ÁREA TOTAL:	DISCRIMINAÇÃO: Tubo Armco		
TÍTULO: Construção de um tubo ARMCO	FOLHA: 01/02		